



**adventuro.net**  
**Breakfast in Shanghai**

Basisinformation  
Stand: August 2016

# 1. Frühstück in Shanghai

Die TeilnehmerInnen von „Frühstück in Shanghai“ begeben sich auf eine Reise – quer durch Asien. Auf dem Landweg. Eine Reise, die verbindet.

Die verschiedenen Aspekte:

## **Unterschiedliche Kulturen – und sanfte Übergänge.**

Wir reisen Kilometer für Kilometer. Von Europa über Russland, den mittleren Osten, Pakistan, Indien bis China – und da bis an den Pazifischen Ozean.

Die Kulturen sind unterschiedlich, aber die Übergänge sind fließend. Eine Erfahrung, die man nur machen kann, wenn man sich langsam, am Landweg, auf die Reise begibt.

## **Die Verbindung**

Krise in der Ukraine, Sanktionen gegenüber Russland. Kriege in Syrien, Terroranschläge in Pakistan. Die Welt ist in Aufruhr. Doch die Distanz lässt vieles größer erscheinen und verschweigt die Verbindung.

Wir machen uns auf die Reise.\*

## **Dokumentation**

Eine 12-teilige TV-Serie und (optional) ein 90-minütiger Kinofilm sollen die Reise, die Kulturen und die Erlebnisse dokumentieren. Während der Reise selbst gibt es aber Berichte in Echtzeit – in den wichtigsten sozialen Netzwerken. Offen und transparent.

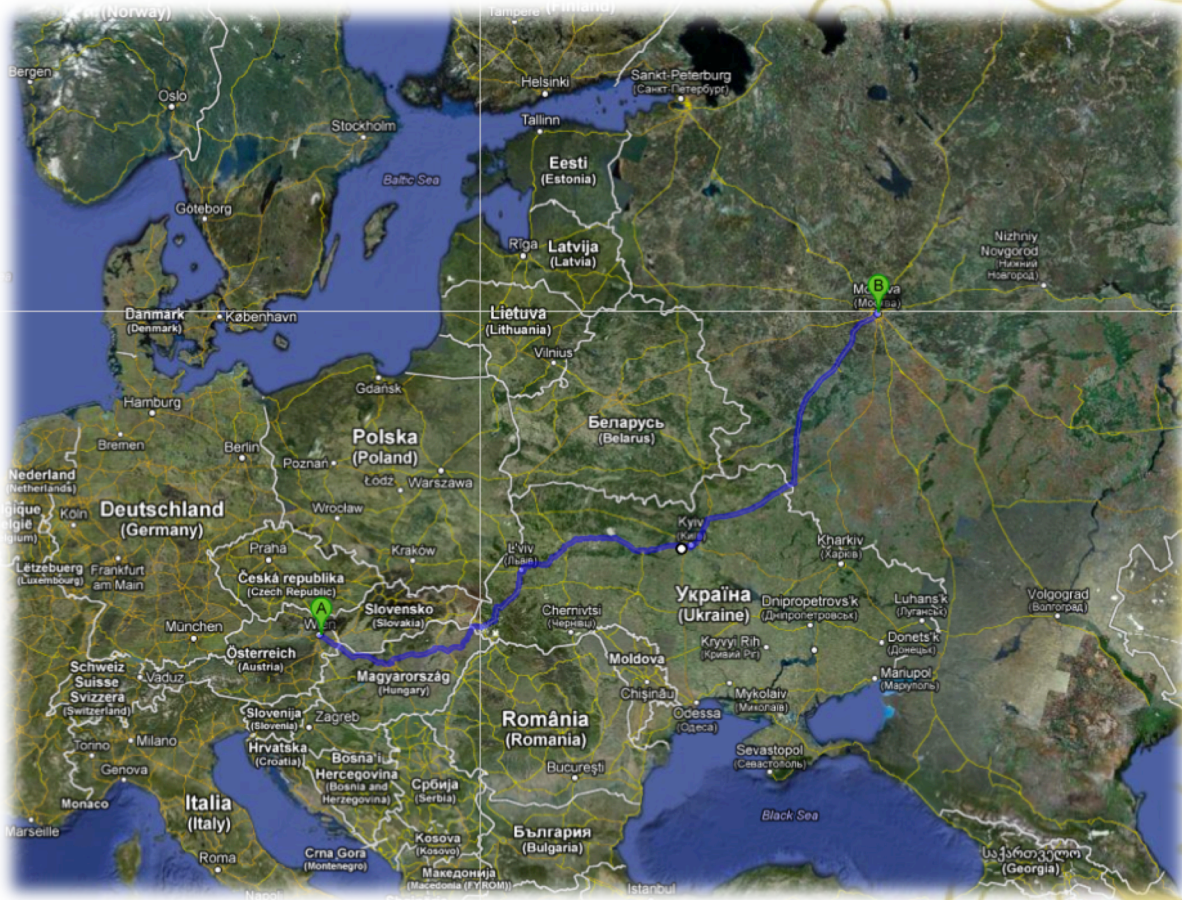


)\* Wobei die Gefahr in jedem Fall minimiert werden soll. Krisengebiete werden weiträumig umfahren.



## 2. Die Etappen

### ETAPPE 1: Osteuropa



Strecke: 2.227 km (direkt)  
Orte: (Auswahl): Wien, Budapest, Kiew, ggf. Chernobyl, Moskau  
Länder: Österreich, Ungarn, Ukraine, Russland

Anreise: Wien (Österreich)  
Abreise: Moskau (Russland)

#### **Beschreibung der Etappe:**

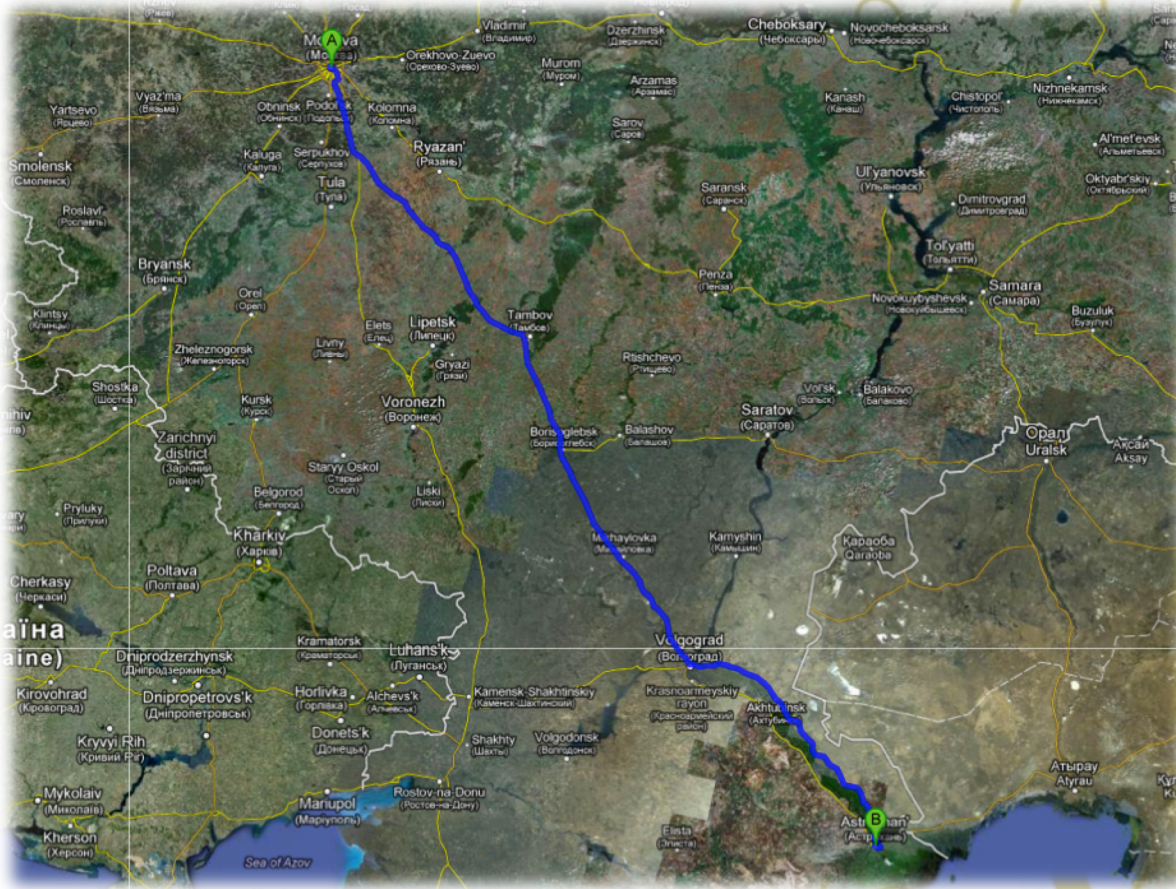
Die erste Etappe führt durch teilweise bekanntes Gebiet (Ungarn), bis an die ungarisch-ukrainische Grenze, wo wir die EU verlassen. Die Ukraine gilt allgemein als nicht ungefährlich, weshalb wir zügig nach Kiew weiter fahren werden.

Falls gewünscht kann versucht werden, ein Permit für den Besuch der Todeszone des ehemaligen Kernkraftwerks Chernobyl zu bekommen. Der Besuch für einen Tag ist unbedenklich, jedoch ist vorab die ausdrückliche Zusage der TeilnehmerInnen erforderlich.

Die Straßen sind in der Regel gut ausgebaut, es sollte hier bis Moskau keine größeren Probleme geben.



## ETAPPE 2: Russland



Strecke:	1.436 km (direkt)
Orte (Auswahl):	Moskau, Wolga, Wolgograd, Kaspisches Meer, Astrakhan
Länder:	Russland
Anreise:	Moskau (Russland)
Abreise:	Astrakhan (Russland)

### **Beschreibung der Etappe:**

Die zweite Etappe startet in Moskau. Die ersten Tage werden auch in, bzw. im Umland von Moskau zugebracht. Danach starten wir in den Süden.

Am Weg liegen Orte wie Wolgograd (das frühere Stalingrad), sowie der größte Fluss Europas, die Wolga.

Das Ende der Etappe befindet sich am Kaspischen Meer, in Astrakhan (bekannt für die Kaviar-Produktion). Nicht weit von hier mündet der Ural-Fluss in das Kaspische Meer – die Grenze Europas.

Diese Etappe ist eine der einfachsten und sichersten Etappen der gesamten Reise.



## ETAPPE 3: 1001 Nacht



Strecke:	2.899 km (direkt)
Orte: (Auswahl):	Astrakhan, Atyrau, Aral See, Bikonur, , Taschkent, Samarkand
	Kaspisches Meer, Aralsee, Kasachische Steppe,
Usbekistan	
Länder:	Kasachstan, Usbekistan
Anreise:	Astrachan (Russland)
Abreise:	Samarkand (Usbekistan)

### **Beschreibung der Etappe:**

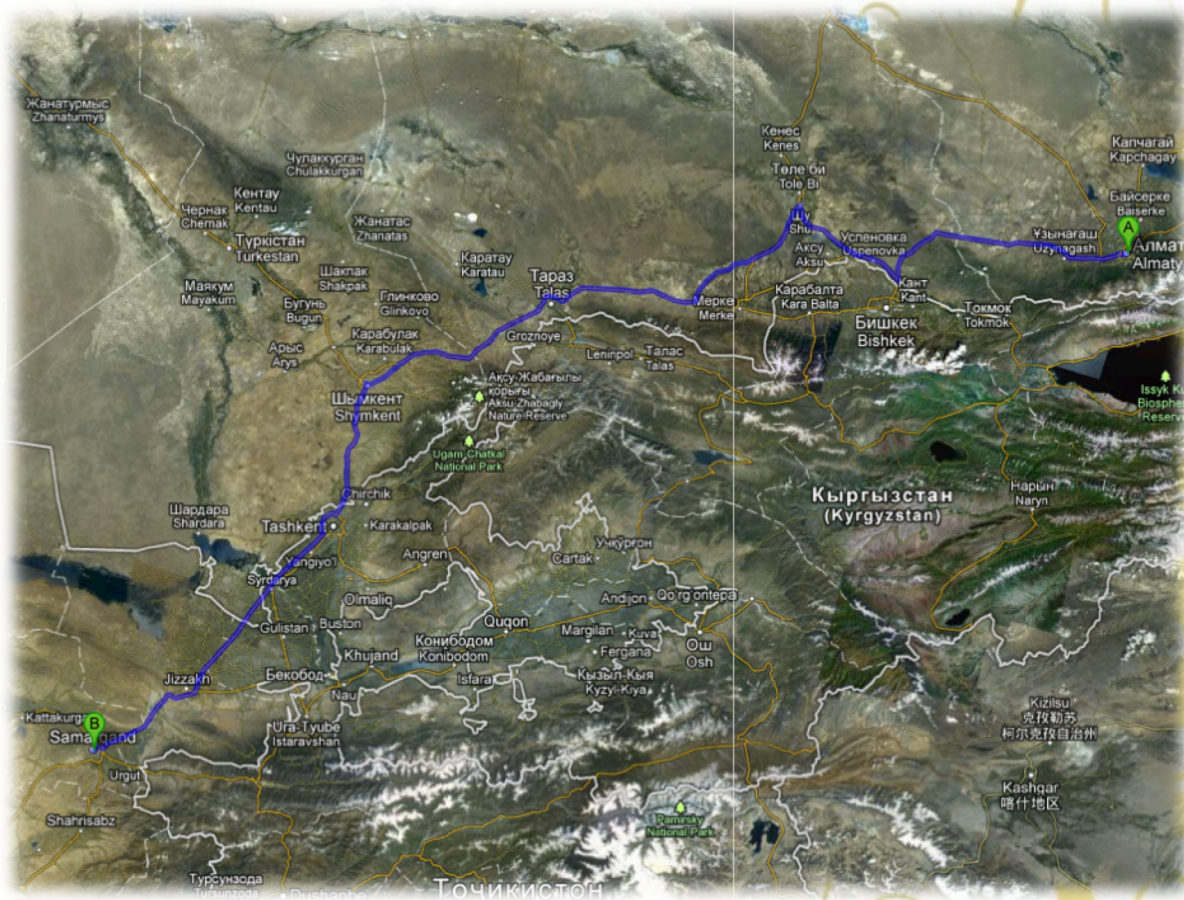
Von Astrachan geht es nach Atyrau (Kasachstan). Durch Atyrau fließt der Ural Fluss und die Stadt liegt, ähnlich wie Istanbul, zum Teil in Europa und zum Teil in Asien. Von hier aus geht es in die kasachische Steppe. Mögliche Zielorte sind Baikonur oder der Aral See.

Dann geht es weiter in den Süden, an die Grenze nach Usbekistan. Wir sind endgültig in Asien angekommen, im Land von 1001 Nacht. Die letzten Orte der Reise sind Taschkent und Samarkand.

Etappe 3 ist eine der längsten Etappen der Reise. Es ist damit zu rechnen, dass die Etappe etwas länger als die geplanten 10 Tage dauern wird!



## ETAPPE 4: Orient



Strecke: 1.314 km (direkt)  
 Orte: (Auswahl): Samarkand, Taschkent, Almaty  
 Länder: Kasachstan, Usbekistan

Anreise: Samarkand (Usbekistan)  
 Abreise: Almaty (Kasachstan)

### **Beschreibung der Etappe:**

Von Samarkand geht es zurück in den Norden, nach Kasachstan. Wieder durchqueren wir die Steppe, endlose Weiten trockenenes Land. Wüste. Wir sind im Orient.

Die Strecke ist aufgrund der spärlichen Besiedlung durchaus anspruchsvoll, wenngleich auch deutlich kürzer als die vorangegangene Etappe.

Die Etappe orientiert sich an der historischen Seidenstraße.



## ETAPPE 5: Taklamakan



Strecke:	1.233 km (direkt)
Orte: (Auswahl):	Almaty, Bishkek, Kashgar, Tien Shan Gebirge, Taklamakan Wüste
Länder:	Kasachstan, China
Anreise:	Almaty (Kasachstan)
Abreise:	Kashgar (China)

**ACHTUNG:** Problematische und gefährliche Etappe, ggf. sind größere Umwege notwendig.

### **Beschreibung der Etappe:**

Während bisher in der Regel die Straßenverbindungen gut waren, und überall zumindest mit befestigten Straßen (wenngleich auch nicht vergleichbar mit europäischen Standards) zu rechnen war, so ändert sich das hier.

Das Tien Shan Gebirge ragt bis zu 7.400 m hoch auf und bildet die nördliche Begrenzung einer der trockensten Wüsten der Welt – der Taklamakan. Dieses Gebirge gilt es zu umfahren. Daher ist die exakte Länge der Strecke auch nur schwer anzugeben.

Wir passieren hier auch die Grenze nach China, was bedeutet, dass alle Teilnehmer über chinesische Fahrerlaubnisse verfügen müssen.



## ETAPPE 6: Karakorum Highway



Strecke:	1.284 km (direkt)
Orte: (Auswahl):	Kashgar, karakorum Highway, Islamabad Nanga Parbat
Länder:	China, Pakistan
Anreise:	Kashgar (China)
Abreise:	Islamabad (Pakistan)

### **Beschreibung der Etappe:**

Der Karakorum Highway verbindet Kashgar (China) mit Islamabad (Pakistan) und ist ein südlicher Ausläufer der Seidenstraße.

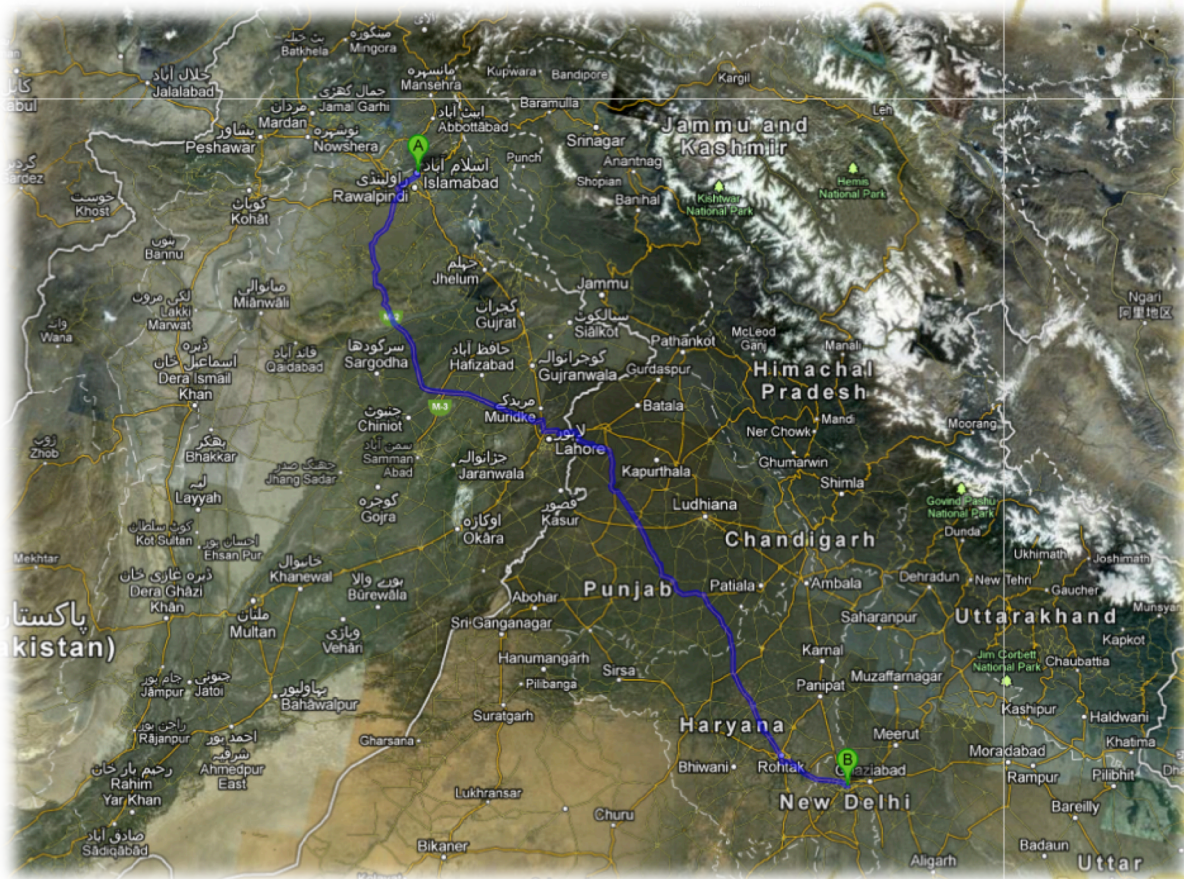
Die Straße ist eine wichtige Verkehrsader, darf aber nicht unterschätzt werden. Die höchsten Pässe liegen bei über 4.500 Höhenmetern. Das

Karakorum-Gebirge ist (nach dem Himalaya) das zweithöchste der Welt. Vier Achttausender sind hier zu finden, unter anderem der Nanga Parbat,

den wir in Sichtweite passieren.



## ETAPPE 7: KASCHMIR



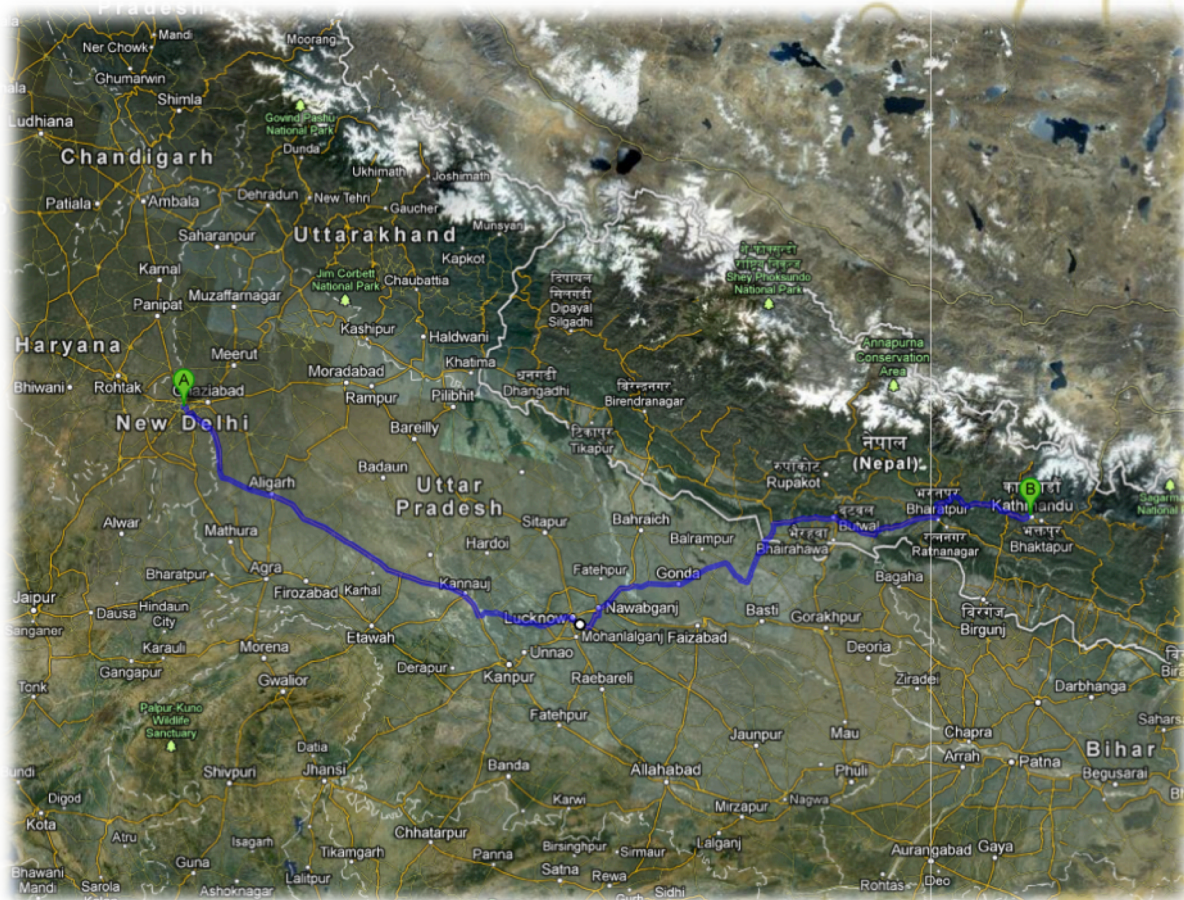
Strecke:	878 km (direkt)
Orte: (Auswahl):	Islamabad, Lahore, Ne Delhi, Region Kaschmir, Taj Mahal
Länder:	Pakistan, Indien
Anreise:	Islamabad (Pakistan)
Abreise:	Neu Delhi (Indien)

### **Beschreibung der Etappe:**

Die Strecke von Islamabad nach Neu Delhi ist die kürzeste Etappe des gesamten Projekts, aber auch eine der eindrucksvollsten. Es ist der kulturelle Übergang zwischen islamisch dominierten Regionen (Pakistan) und dem hinduistisch orientierten Land Indien. Das Aufeinandertreffen unterschiedlicher Kulturen. Einer der Höhepunkte ist das Taj Mahal südlich von Neu Delhi.



## ETAPPE 8: INDIEN



Strecke:	1.076 km (direkt)
Orte: (Auswahl):	Neu Delhi, Lucknow, Kathmandu
Länder:	Indien, Nepal
Anreise:	Neu Delhi (Indien)
Abreise:	Kathmandu (Nepal)

### **Beschreibung der Etappe:**

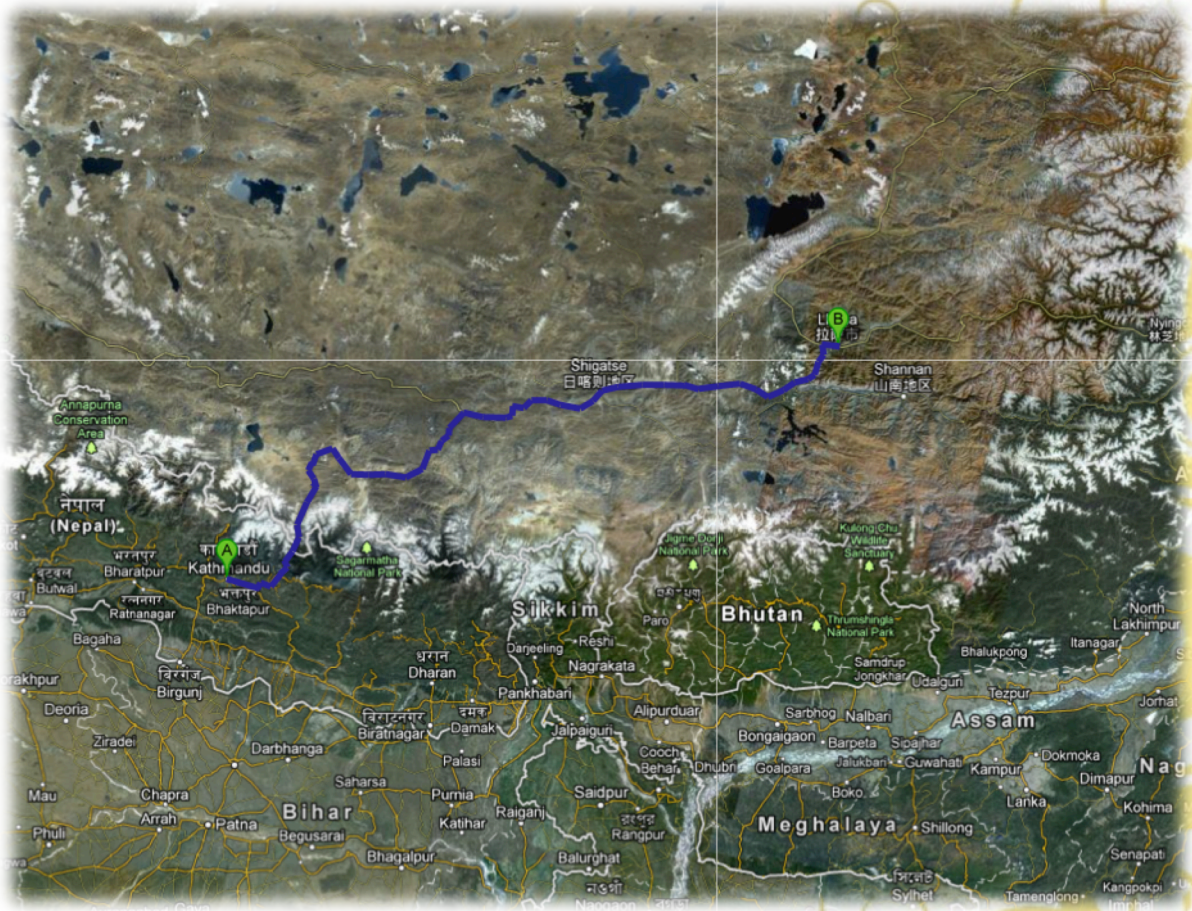
Die Etappe führt durch den Norden Indiens. Ausgangspunkt ist die Hauptstadt Neu Delhi, es geht weiter in die Metropole Lucknow. Anders als alle anderen Etappen bisher ist das Land hier sehr dicht besiedelt. Eine große Zahl an möglichen Zielorten macht die Streckenführung kaum berechenbar.

Das Klima ist subtropisch: heiß und feucht. Wir befinden und – geographisch – zwischen dem Meer, dem indischen Ozean, und dem höchsten Gebirge der Welt.

Das Ziel ist die Hauptstadt Nepals: Kathmandu.



## ETAPPE 9: HIMALAYA



Strecke: 943 km (direkt)  
Orte: (Auswahl): Kathmandu, Lhasa  
Länder: Nepal, China

Anreise: Kathmandu (Nepal)  
Abreise: Lhasa (China)

### **Beschreibung der Etappe:**

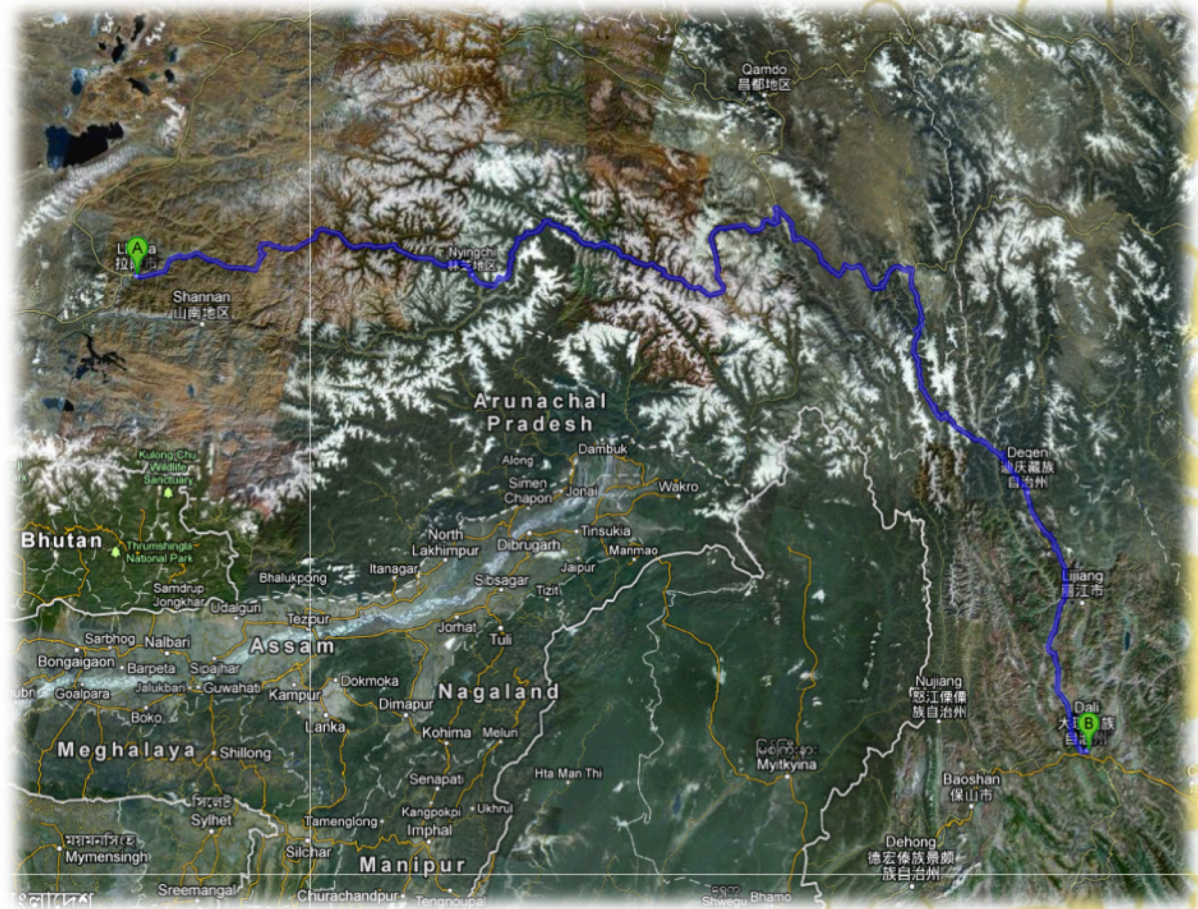
Seit 1963 verbindet eine Straße – der sogenannte „Friendship Highway“ – Kathmandu in Nepal mit Lhasa in Tibet (China). Die Straße ist die wohl höchst gelegene der Welt mit dem Gytso La, einem Pass auf 5.260 Metern Seehöhe.

Von hier aus kann man die höchsten Berge der Welt sehen, darunter den Lhotse, Cho Oyu, die Anapurna und natürlich den Mount Everest.

Am Ende steht Lhasa auf der Hochebene von Tibet. Damit sind wir endgültig in China angekommen.



## ETAPPE 10: YUNNAN



Strecke: 1.918 km (direkt)  
Orte: (Auswahl): Lhasa, Degen, Dali  
Länder: China

Anreise: Lhasa (China)  
Abreise: Dali (China)

### **Beschreibung der Etappe:**

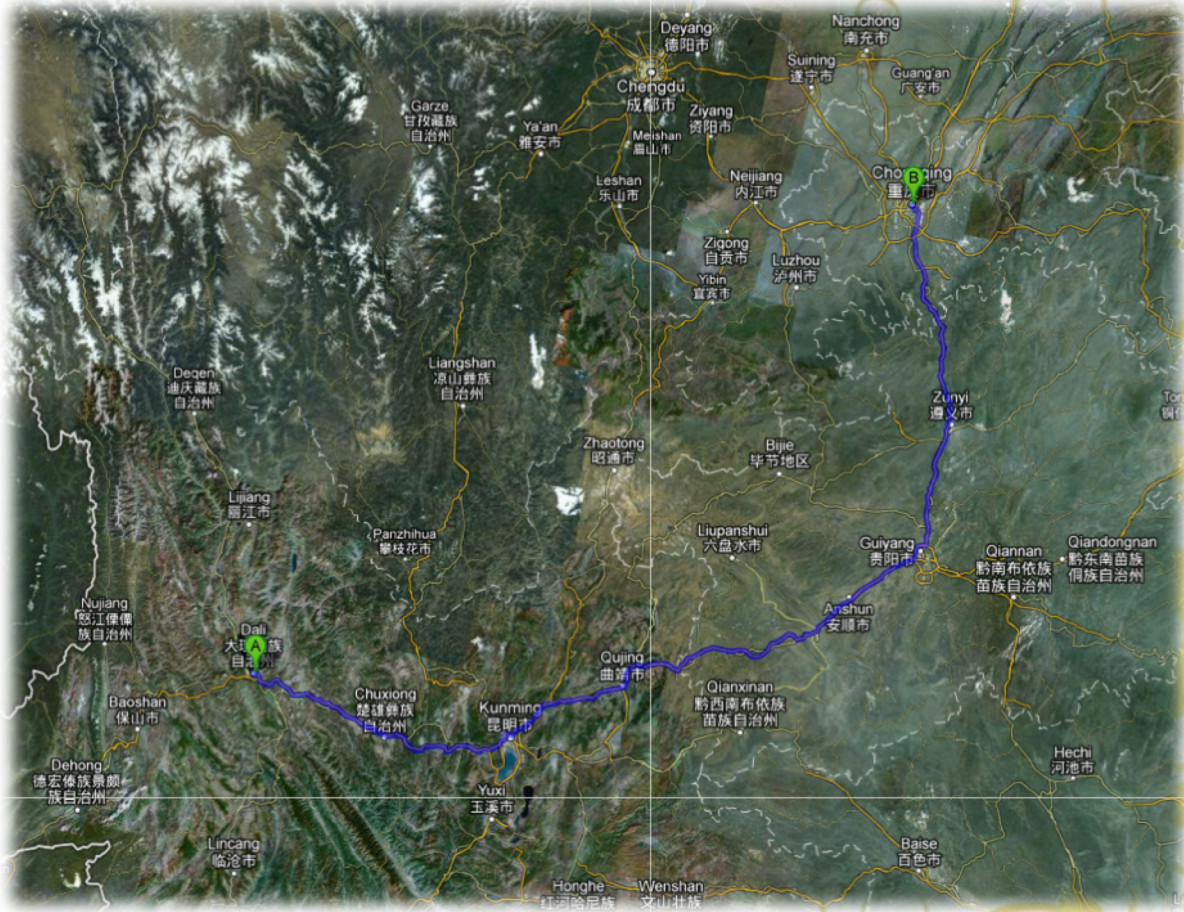
Lhasa ist die Hauptstadt der autonomen Provinz Tibet. Die Stadt ist buddhistisch, liegt auf einer kargen Hochebene. Von hier aus geht es nun in den Süden, und in tiefer gelegene Gebiete. Das Ziel ist die Provinz Yunnan, bekannt für ihre Reisterassen und üppige Vegetation.

Um hier fahren zu dürfen benötigen die Teilnehmer eine chinesische Fahrerlaubnis.

Die Etappe ist die zweitlängste der Reise und es ist möglich, dass die Zeitdauer von 10 Tagen überschritten wird.



## ETAPPE 11: CHINA



Strecke: 1.198 km (direkt)  
Orte: (Auswahl): Dali, Kunming, Chongqing  
Länder: China

Anreise: Dali (China)  
Abreise: Chongqing (China)

### **Beschreibung der Etappe:**

Wir starten diese Etappe in der Altstadt Dali. Weiter geht es über die Hauptstadt von Yunnan, Kunming, zurück in den Norden.

Das Ziel ist Chongqing. Mit einer Fläche, die annähernd der von Österreich entspricht, ist sie die flächenmäßig größte Stadt der Welt. Mehr als 28 Millionen Menschen leben hier.

In dieser Etappe erleben wir „China pur“. Die Steingärten von Kunming, üppige bewaldete Berge und schroffe Felsen.



## ETAPPE 12: FRÜHSTÜCK IN SHANGHAI



Strecke:	1.726 km (direkt)
Orte: (Auswahl):	Chongqing, Wuhan, Nanjing, Shanghai, Yang-Tse-Kiang, 3-Schluchten
Länder:	China
Anreise:	Chongqing (China)
Abreise:	Shanghai (China)

### **Beschreibung der Etappe:**

Chongqing ist der Ausgangspunkt der letzten Etappe, in der es den Yang-Tse-Kiang entlang geht. Am Weg liegen die 3 Schluchten, der berühmte Staudamm und Städte wie Wuhan oder Nanjing.

Das Ende der Reise, und des gesamten Projekts, ist die Stadt Shanghai – nicht weit entfernt vom Ostchinesischen Meer (dem einzigen Meer, abgesehen vom Kaspischen Meer, das offiziell jedoch als See gilt), das wir während der gesamten Strecke zu Gesicht bekommen.



### 3. Produktion

Dauer: 3 Monate  
Produktionszeitraum: Sommer 2018

TV: 12 Episoden à 45 min  
Kino: Kino-Dokumentation 90 min  
Online: soziale Netzwerke  
[www.adventuro.net](http://www.adventuro.net)

Produktion: **splash productions gmbh**  
Prielstraße 26  
4600 Wels

Ansprechpartner:  
Ing. Mag. **Holger Bruckschweiger**  
Tel.: +43-(0)7242 - 78 6 78-0  
Fax: +43-(0)7242 - 78 6 78 -6  
Mobil: +43-(0)660 - 29 20 590  
Mail: [office@splashfilm.net](mailto:office@splashfilm.net)  
Web: <http://splashfilm.net>



**SPLASH**  
productions  
gmbh